

# Monitor de Sequía de América del Norte

Deciembre 31, 2024

Liberado: Jueves, 23 de Enero de 2025

<https://www.ncei.noaa.gov/access/monitoring/nadm/>

Analistas:

Canada - Trevor Hadwen

Mexico - Minerva López

Reynaldo Pascual

U.S.A. - Rocky Bilotta\*

## Intensidad de la Sequía:

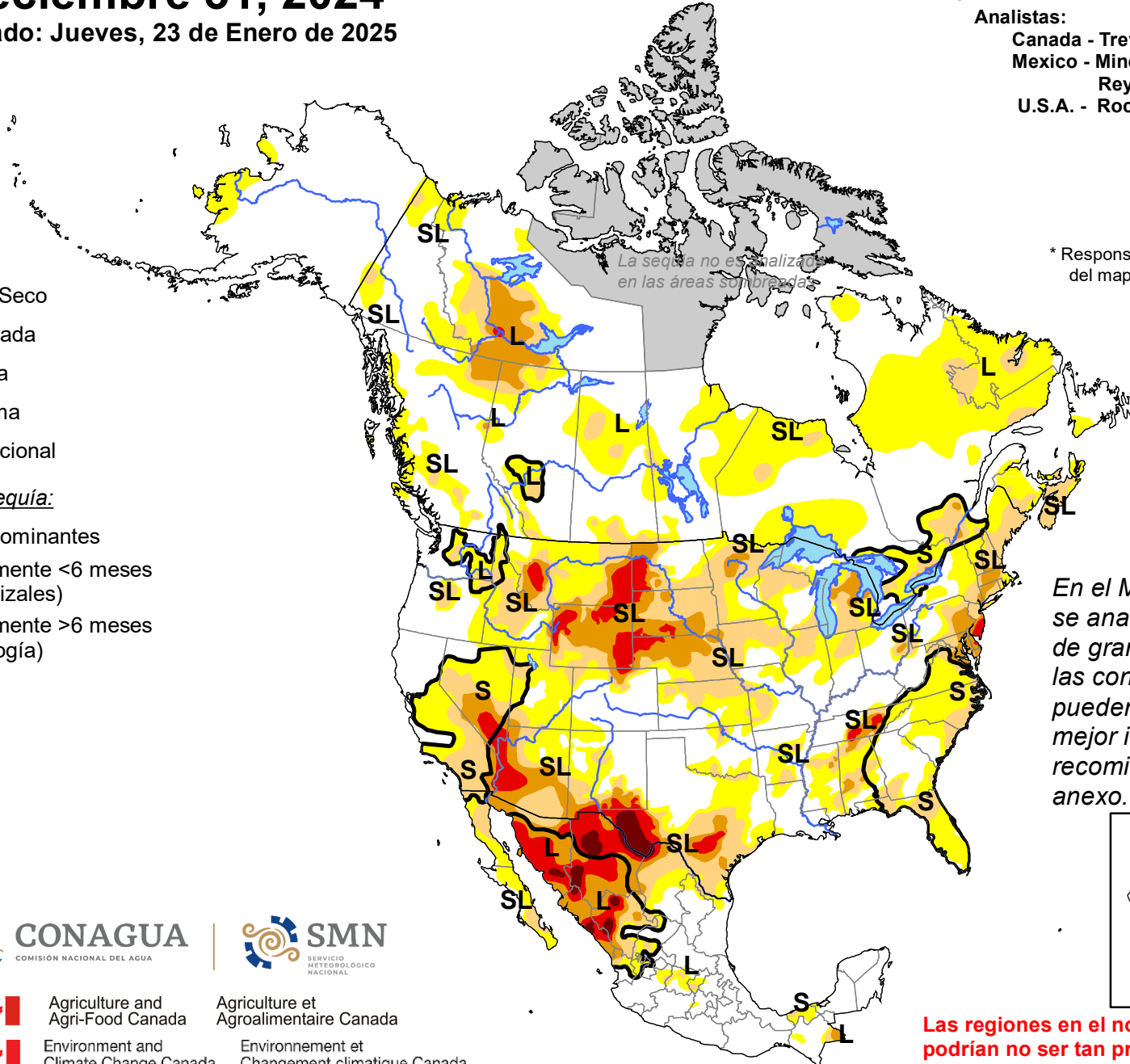
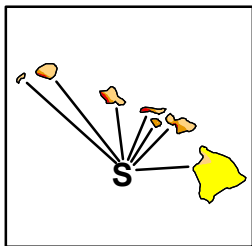
- D0 Anormalmente Seco
- D1 Sequía - Moderada
- D2 Sequía - Severa
- D3 Sequía - Extrema
- D4 Sequía - Excepcional

## Tipos de Impacto de la Sequía:

Delimita impactos dominantes

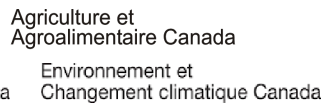
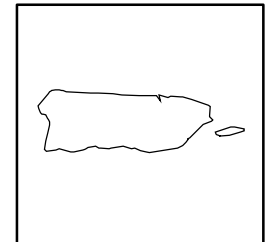
S = Corto período, típicamente <6 meses  
(p.ej. agricultura, pastizales)

L = Largo período, típicamente >6 meses  
(p.ej. hidrología, ecología)



\* Responsable de la integración del mapa

En el Monitor de Sequía se analizan condiciones de gran escala, por lo que las condiciones locales pueden variar. Para una mejor interpretación se recomienda ver el texto anexo.



Las regiones en el norte de Canadá podrían no ser tan precisas como el resto, debido a limitaciones en la información.